

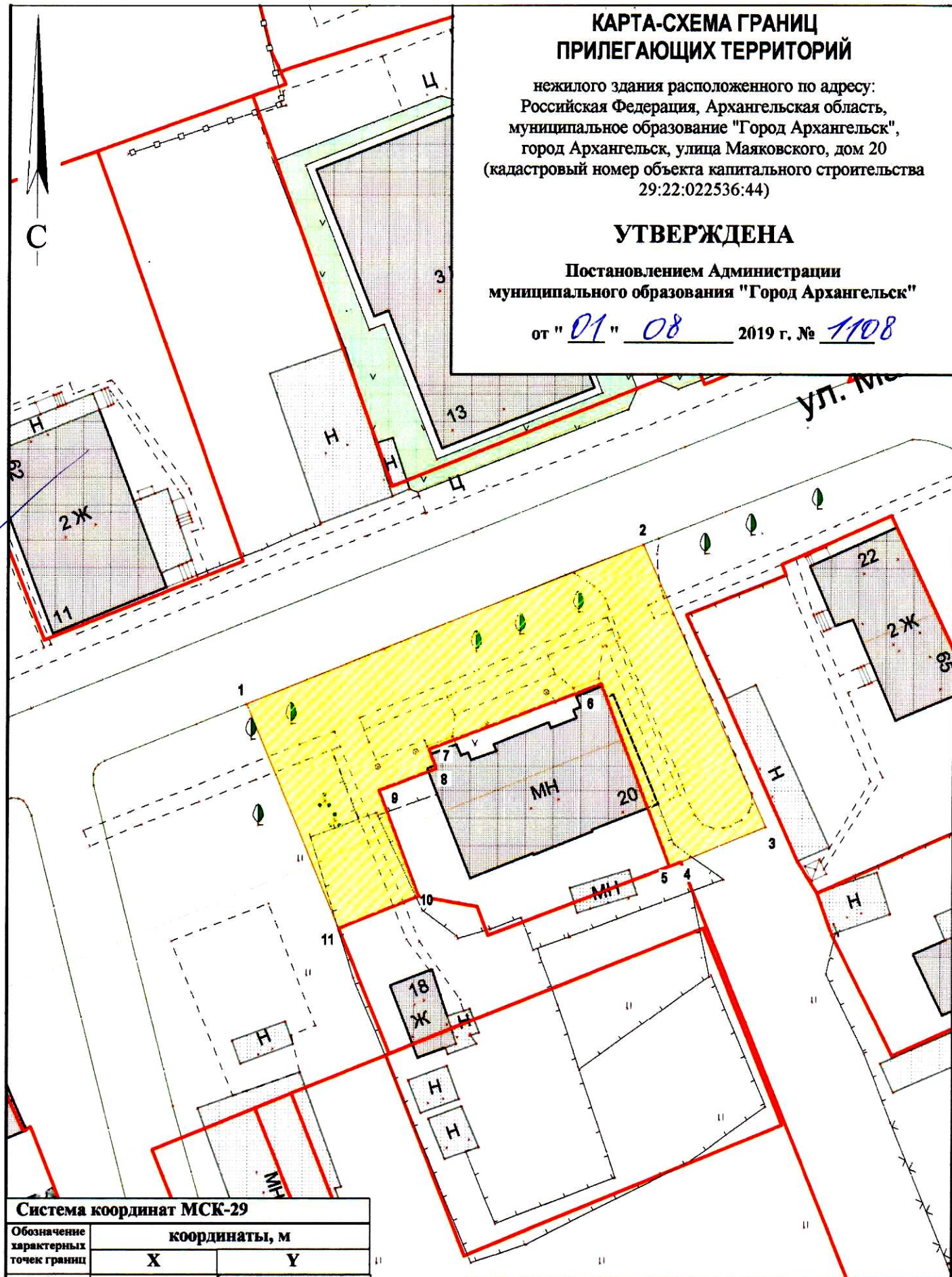
КАРТА-СХЕМА ГРАНИЦ ПРИЛЕГАЮЩИХ ТЕРРИТОРИЙ

нежилого здания расположенного по адресу:
Российская Федерация, Архангельская область,
муниципальное образование "Город Архангельск",
город Архангельск, улица Маяковского, дом 20
(кадастровый номер объекта капитального строительства
29:22:022536:44)

УТВЕРЖДЕНА

Постановлением Администрации
муниципального образования "Город Архангельск"



от "01" 08 2019 г. № 1108



Система координат МСК-29

Обозначение характерных точек границ	координаты, м	
	X	Y
1	655773.82	2518711.93
2	655790.88	2518750.05
3	655763.76	2518763.15
4	655760.07	2518754.98
5	655759.61	2518753.92
6	655777.10	2518746.49
7	655770.08	2518729.92
8	655768.23	2518730.70
9	655765.89	2518725.18
10	655755.76	2518729.48
11	655752.32	2518721.80

УСЛОВНЫЕ ОБОЗНАЧЕНИЯ:

-  изображение границ земельного участка по ул. Маяковского, дом 20
-  изображение границ прилегающих территорий

Масштаб 1 : 500